



АДМИНИСТРАЦИЯ  
ДОБРЯНСКОГО ГОРОДСКОГО ОКРУГА

ПОСТАНОВЛЕНИЕ

13.07.2022

№ 1854

г.Добрянка

Об утверждении проекта  
межевания территории  
населенного пункта –  
поселок Ветляны,  
Добрянский городской округ,  
Пермский край

В соответствии со статьями 43, 45 Градостроительного кодекса Российской Федерации, Федеральным законом Российской Федерации от 06 октября 2003 г. № 131-ФЗ «Об общих принципах организации местного самоуправления в Российской Федерации», Уставом Добрянского городского округа, заключением по результатам общественных обсуждений от 28 июня 2022 г. по проекту межевания территории населенного пункта – поселок Ветляны, Добрянский городской округ, Пермский край администрация округа ПОСТАНОВЛЯЕТ:

1. Утвердить прилагаемый проект межевания территории населенного пункта – поселок Ветляны, Добрянский городской округ, Пермский край (далее – Проект).
2. Управлению градостроительства и архитектуры администрации Добрянского городского округа в установленном законом порядке обеспечить направление настоящего постановления и документации по планировке территории, указанной в пункте 1 настоящего постановления, в орган регистрации прав для внесения сведений в Единый государственный реестр недвижимости.
3. Опубликовать настоящее постановление в периодическом печатном издании газете «Камские зори», разместить на официальном сайте правовой информации Добрянского городского округа в информационно-телекоммуникационной сети Интернет с доменным именем [dobr-pravo.ru](http://dobr-pravo.ru).
4. Настоящее постановление вступает в силу после его официального опубликования (обнародования).

5. Контроль за исполнением постановления возложить на первого заместителя главы администрации Добрянского городского округа.

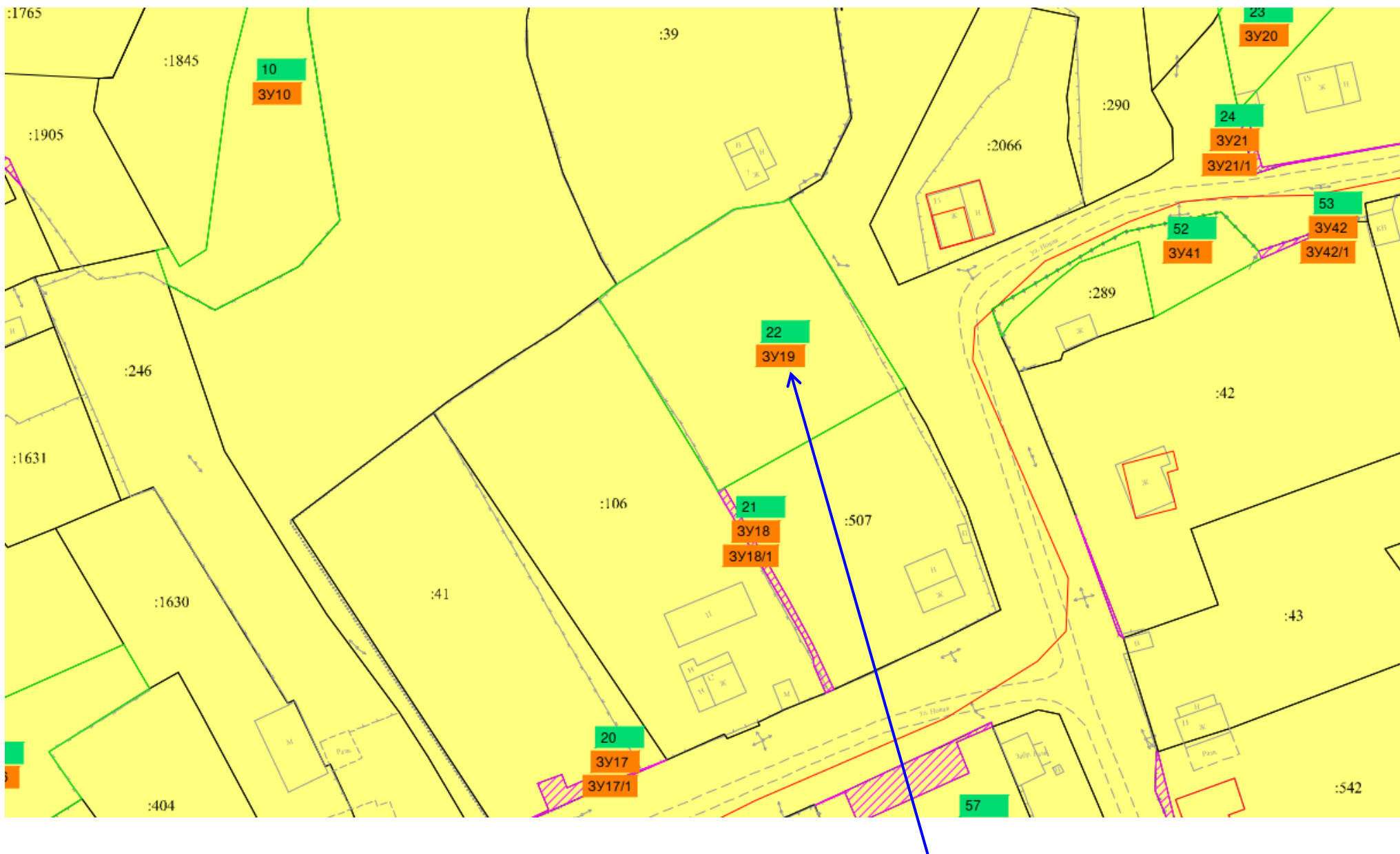
Глава городского округа -  
глава администрации Добрянского  
городского округа



К.В. Лызов
















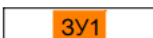




## Выкопировка из чертежа образуемых земельных участков (этап 2)



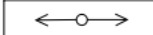
образуемый земельный участок :3У19

# Условные обозначения

	- граница населенного пункта
	- граница проектирования
	- граница кадастрового квартала
	- граница земельных участков, учтенные в ЕГРН
	- объекты капитального строительства, сведения о которых внесены в ЕГРН
	- изменяемые границы земельных участков
	- границы земельных участков, подлежащие уточнению в связи с исправлением реестровых ошибок
	- уточняемые границы земельных участков
	- красные линии проектируемые
	- кадастровый номер земельного участка
	- границы земельных участков предлагаемые к перераспределению

	- номер земельного участка в экспликации изменяемых земельных участков
	- условный номер уточняемого земельного участка
	- условный номер образуемого земельного участка
	- номер земельного участка предлагаемого к перераспределению
	- существующие здания и сооружения
	- ограждения деревянные
	- ограждения сетка рабица

## Инженерная инфраструктура

	- линии электропередач
---	------------------------

межевания;

**участок №20** - Образование земельного участка путем перераспределения земельного участка 59:18:0190101:41 и земель, находящихся в государственной или муниципальной собственности (ЗУ17/1). Площадь перераспределяемого участка составляет 45 кв.м. Размер перераспределяемого участка не превышает предельный минимальный размер (200 кв.м.), для разрешенного использования - Для ведения личного подсобного хозяйства, в соответствии с Правилами землепользования и застройки Добрянского городского округа Пермского края;

**участок №21** - Образование земельного участка путем перераспределения земельного участка 59:18:0190101:507 и земель, находящихся в государственной или муниципальной собственности (ЗУ18/1). Площадь перераспределяемого участка составляет 55 кв.м. Размер перераспределяемого участка не превышает предельный минимальный размер (200 кв.м.), для разрешенного использования - Для ведения личного подсобного хозяйства, в соответствии с Правилами землепользования и застройки Добрянского городского округа Пермского края;

**участок №22** - Образование земельного участка из земель, находящихся в государственной или муниципальной собственности (ЗУ19) с основным видом разрешенного использования - Для ведения личного подсобного хозяйства. Поставить на государственный кадастровый учет по результатам межевания;

17	:399	59:18:0190101:399	край Пермский, г. Добрянка, п. Ветляны, ул. Новая, дом 4	Для ведения личного подсобного хозяйства	1000	1110	уточнение местоположения границ земельного участка
18	ЗУ15	-	Пермский край, Добрянский городской округ, п.Ветляны	Для ведения личного подсобного хозяйства	-	622	Перераспределение земельного участка 59:18:0190101:377 и земель, находящихся в государственной или муниципальной собственности
19	ЗУ16	-	Пермский край, Добрянский городской округ, п.Ветляны	Для ведения личного подсобного хозяйства	-	1180	Образование земельного участка из земель, находящихся в государственной или муниципальной собственности
20	ЗУ17	-	Пермский край, Добрянский городской округ, п.Ветляны	Для ведения личного подсобного хозяйства	-	2584	Перераспределение земельного участка 59:18:0190101:41 и земель, находящихся в государственной или муниципальной собственности
21	ЗУ18	-	Пермский край, Добрянский городской округ, п.Ветляны	Для ведения личного подсобного хозяйства	-	1767	Перераспределение земельного участка 59:18:0190101:507 и земель, находящихся в государственной или муниципальной собственности
22	ЗУ19	-	Пермский край, Добрянский городской округ, п.Ветляны	Для ведения личного подсобного хозяйства	-	1804	Образование земельного участка из земель, находящихся в государственной или муниципальной собственности

21	:3Y18	3	547868.84	2262644.34
		4	547866.52	2262645.57
		5	547861.67	2262648.42
		6	547845.8	2262656.06
		7	547826.31	2262662.65
		8	547820.38	2262651.03
		9	547811.12	2262630.74
		10	547810.49	2262629.23
		11	547815.65	2262627.02
		12	547817.16	2262626.94
		13	547821.05	2262625.02
		1	547848.86	2262608.7
22	:3Y19	1	547885.71	2262585.91
		2	547888.46	2262589.39
		3	547902.74	2262611.76
		4	547904.08	2262621.15
		5	547904.72	2262622.23
		6	547868.84	2262644.34
		7	547849.54	2262609.87
		8	547848.86	2262608.7
		9	547850.4	2262607.79
		10	547878.39	2262590.92
		1	547885.71	2262585.91
23	:3Y20	1	547968.55	2262750.87
		2	547966.02	2262741.41
		3	547949.96	2262732.45
		4	547945.04	2262729.72
		5	547939.68	2262724.77
		6	547922.6	2262709.06
		7	547921.98	2262707.95
		8	547924.36	2262707.33
		9	547940.07	2262704.19
		10	547942.32	2262705.52
		11	547945.56	2262708.44
		12	547945.62	2262709.06
		13	547957.04	2262717.18
		14	547966.14	2262718.6
		1	547968.55	2262750.87
		1	547921.98	2262707.95